

TRIGÉSIMA TERCERA SESIÓN ORDINARIA DE CABILDO DEL HONORABLE AYUNTAMIENTO DE NOPALTEPEC, ESTADO DE MÉXICO.

A 09 DE OCTUBRE DE 2019

ACTA N° 42 (CUARENTA Y DOS)

SIENDO LAS 10:44 HORAS DEL DÍA MIÉRCOLES NUEVE DE OCTUBRE DE DOS MIL DIECINUEVE, REUNIDOS EN LA SALA DE CABILDOS DE LA PRESIDENCIA MUNICIPAL DE NOPALTEPEC, ESTADO DE MÉXICO, LOS CIUDADANOS L.R.I. ANEL MARTÍNEZ PÉREZ, PRESIDENTA MUNICIPAL CONSTITUCIONAL; C. CRISPIN WALDO LAZCANO, SÍNDICO MUNICIPAL; C. ARACELI AGUILAR PÉREZ PRIMERA REGIDORA; C. MOISÉS ALEMÁN RODRÍGUEZ, SEGUNDO REGIDOR; C. JUDITH PATRICIA LÓPEZ HERNÁNDEZ, TERCERA REGIDORA; C. FLORENCIO CERON NAVA, CUARTO REGIDOR; C. NANCY SÁNCHEZ VÁZQUEZ, QUINTA REGIDORA; C. JESUS ALBERTO DELGADILLO BLANCO, SEXTO REGIDOR; C. MARIA BELEN AGUILAR DÍAZ, SÉPTIMA REGIDORA; C. LINO MARTÍNEZ DE LUCIO, OCTAVO REGIDOR; C. BENEDICTO MADRID LÓPEZ, NOVENO REGIDOR; LIC. SERGIO ESCAMILLA RODRÍGUEZ, DÉCIMO REGIDOR; INTEGRANTES DEL CUERPO EDILICIO Y CON LA ASISTENCIA DEL LIC. MARIO CUADRA SÁNCHEZ, SECRETARIO DEL H. AYUNTAMIENTO, CON FUNDAMENTO EN EL ARTÍCULO 5 DE LA CONSTITUCIÓN POLÍTICA DE LOS ESTADOS UNIDOS MEXICANOS, FUERON CONVOCADOS POR LA L.R.I. ANEL MARTÍNEZ PÉREZ, PRESIDENTA MUNICIPAL CONSTITUCIONAL, Y POR LO DISPUESTO POR LOS ARTICULOS 16 FRACCION IV, 19, 31 FRACCIONES I,II,IV Y XVII, 48 FRACCIONES VI,VII,VIII, 49,50 Y DEMAS, RELATIVOS DE LA LEY ORGÁNICA MUNICIPAL DEL ESTADO DE MÉXICO QUIENES SE REUNEN EN SESIÓN DE CABILDO PARA DAR CUMPLIMIENTO AL ARTÍCULO 28 DE LA LEY ORGÁNICA DEL ESTADO DE MÉXICO, A EFECTO DE CELEBRAR SESIÓN BAJO EL SIGUIENTE:

ORDEN DEL DÍA

1. LISTA DE ASISTENCIA Y EN SU CASO DECLARACIÓN DE QUÓRUM LEGAL.
2. LECTURA, DISCUSIÓN Y EN SU CASO APROBACIÓN DEL ACTA DE LA SESIÓN ANTERIOR.
3. APROBACIÓN DEL ORDEN DEL DÍA.
4. PROPUESTA Y EN SU CASO APROBACIÓN DEL ACUERDO, POR EL QUE HONORABLE CABILDO APRUEBA Y AUTORIZA EL PROYECTO DE ACTUALIZACIÓN DE LAS TABLAS DE VALORES UNITARIOS DE SUELO Y CONSTRUCCIONES PARA EL EJERCICIO FISCAL 2020.
5. PROPUESTA Y EN SU CASO APROBACIÓN DEL ACUERDO, POR EL QUE HONORABLE CABILDO APRUEBA Y AUTORIZA LA CREACIÓN DEL CONSEJO MUNICIPAL DE LA AGENDA 2030 PARA EL DESARROLLO SOSTENIBLE DE NOPALTEPEC, CONFORME EL REQUERIMIENTO DEL CONSEJO ESTATAL DE LA AGENDA 2030.
6. PROPUESTA Y EN SU CASO APROBACIÓN DEL ACUERDO, POR EL QUE HONORABLE CABILDO APRUEBA Y AUTORIZA EL REGLAMENTO Y DECÁLOGO PARA EL CONSEJO MUNICIPAL DE LA AGENDA 2030 PARA EL DESARROLLO SOSTENIBLE DE NOPALTEPEC.
7. PROPUESTA Y EN SU CASO APROBACIÓN DEL ACUERDO, POR EL QUE HONORABLE CABILDO APRUEBA Y AUTORIZA LA APROBACIÓN DEL CONSEJO CIUDADANO DE "PUEBLOS CON ENCANTO" DEL MUNICIPIO DE NOPALTEPEC.
8. PROPUESTA Y EN SU CASO APROBACIÓN DEL ACUERDO, POR EL QUE HONORABLE CABILDO APRUEBA Y AUTORIZA LA INSTALACIÓN FORMAL DE LA COMISIÓN DE ATENCIÓN AL ADULTO MAYOR.
9. ASUNTOS GENERALES.
10. CLAUSURA DE SESIÓN.

SE PROCEDE AL DESAHOGO DEL ORDEN DEL DÍA, ASENTÁNDOSE LO SIGUIENTE:

PUNTO NÚMERO UNO: SE EFECTUÓ EL PASE DE LISTA CORRESPONDIENTE, Y TODA VEZ QUE SE ENCUENTRAN REUNIDOS EN SU TOTALIDAD LOS INTEGRANTES DEL

HONORABLE AYUNTAMIENTO, SE DECLARA EL QUÓRUM LEGAL PARA LLEVAR A CABO LA PRESENTE SESIÓN.

PUNTO NÚMERO DOS: QUE CONSISTE EN LA LECTURA DEL ACTA DE LA SESIÓN ANTERIOR, ACTA N°41 (CUARENTA Y UNO) SEGUNDA SESIÓN ABIERTA DE CABILDO, DE FECHA 04 DE OCTUBRE DE 2019, Y UNA VEZ DISCUTIDA Y ANALIZADA, LOS INTEGRANTES DEL H. AYUNTAMIENTO EN ESTA SESIÓN DE CABILDO, TUVIERON A BIEN APROBARLO POR UNANIMIDAD DE VOTOS A FAVOR.

PUNTO NÚMERO TRES: PARA DAR CONTINUIDAD SE DIÓ LECTURA AL ORDEN DEL DÍA Y LOS INTEGRANTES DEL H. AYUNTAMIENTO EN ESTA SESIÓN DE CABILDO, TUVIERON A BIEN APROBARLO POR UNANIMIDAD DE VOTOS A FAVOR.

PUNTO NÚMERO CUATRO: EL LIC. MARIO CUADRA SÁNCHEZ, SECRETARIO DEL HONORABLE AYUNTAMIENTO, INFORMA QUE EL PUNTO NÚMERO CUATRO DEL ORDEN DEL DÍA SE REFIERE A LA PROPUESTA Y EN SU CASO APROBACIÓN DEL PROYECTO DE ACTUALIZACIÓN DE LAS TABLAS DE VALORES UNITARIOS DE SUELO Y CONSTRUCCIONES PARA EL EJERCICIO FISCAL 2020, QUEDANDO DE LA SIGUIENTE MANERA:

ÁREAS HOMOGÉNEAS Municipio NOPALTEPEC

Área Homogénea	Descripción	Uso	Frente Base	Fondo Base	Valor x m ²
1	NOPALTEPEC CABECERA	H 2	15	25	405.00
2	NOPALTEPEC I	H 2	30	50	251.00
3	SN FELIPE TEOTITLAN I	H 2	30	40	263.00
4	COLONIA ROMA	H 1	30	40	225.00
5	CENTRO	H 2	40	30	293.00
6	HUILOTONGO	H 1	30	30	228.00
7	TEPETZINGO	E 1	400	500	199.00
8	VENTA DE CRUZ	H 2	20	40	139.00
9	EJIDOS SN AGUSTIN ZAP. VENUSTI	A 4	100	200	6.50
10	EJIDO TEPEYAHUALCO	A 4	100	250	6.50
11	EJIDO SAN AGUSTIN ZAPOTLAN	A 4	80	150	6.50
12	E. VTA DE C. STA M. AC. SN FEL	A 4	100	150	6.50
13	EX HDA. VENTA DE CRUZ	A 4	700	1000	4.50
14	TEPEYAHUALCO	A 4	100	100	6.50
15	EJIDO SANTA MARIA ACTIPAC	A 4	100	120	8.50
16	EJIDO SAN FELIPE TEOTITLAN	A 4	100	120	6.50
17	EX HACIENDA LA PUERTA	A 4	500	1000	6.50
18	EJIDOS SN FELIPE Z. STA MA. AC	A 4	80	150	6.50
19	EJIDO SANTA MARIA ACTIPAC I	A 4	80	150	6.50
20	EJIDO SAN FELIPE TEOTITLAN II	A 4	100	140	6.50
21	EJIDOS SN FELIPE T Y NOPALTEPE	A 4	100	150	6.50
22	EJIDO SAN FELIPE TEOTITLAN II	A 4	100	130	6.50
23	SAN FELIPE TEOTITLAN I	A 4	400	500	7.50
24	EJIDO SAN PABLO XUCHIL	A 4	100	120	6.50
25	EJIDO SAN FELIPE TEOTITLAN IV	A 4	120	140	6.50
26	RANCHO TEPATEPEC	A 4	300	650	7.50

[Handwritten signature]

[Handwritten signature]

27	EJIDO SAN FELIPE TEOTITLAN V	A 4	120	160	6.50
28	RANCHO SANTA INES	A 4	750	800	4.50
29	SAN FELIPE TEOTITLAN II	A 4	120	120	6.50
30	TEPEYAHUALCO II	A 4	100	120	6.50
31	RETRANSMISORA WALTER CROSS B.	E 1	1000	800	9.50
32	NOPALTEPEC II	A 4	90	100	8.50
33	NOPALTEPEC III	A 4	120	160	8.50
34	MORATEPEC	I 1	50	80	107.00
35	NOPALTEPEC IV	A 4	140	150	8.50
36	SAN MIGUEL ATEPOXCO	E 1	60	100	8.50
37	NOPALTEPEC V	A 4	300	500	8.50
38	SAN MIGUEL ATEPOXCO I	A 4	100	150	8.50
39	VICENTE GUERRERO	H 2	20	30	259.00
40	SAN MIGUEL ATEPOXCO ORIENTE	H 2	20	50	250.00
104	SN MIGUEL ATEPOXCO III	H 2	30	40	242.00
105	NOPALTEPEC VI	H 2	20	30	266.00

TOTAL de Áreas Homogéneas 42

martes, 27 de agosto de 2019

Página: 1 de 1

CALLES

Municipio de NOPALTEPEC

Zona Origen	Código de Calle	Tipo de Vialidad	Calles
1	1	B	DE LA CRUZ
1	2	D	DEL ZAPATERO
1	3	D	EL ZAPOTE
1	4	D	CERRO DEL
1	5	B	GOLPE DEL AGUA
1	6	D	EL CARCAMO
1	7	D	CAPULINES
1	8	D	CONSTANZA
1	9	D	VIOLETA
1	10	D	TORIBIO MONTERO
1	11	D	MONTERO TORIBIO
1	12	D	PALO DULCE
1	13	D	VILLA HERMOSA
1	14	D	SIETE
1	15	D	JANITZIO
1	16	D	DURAZNO
1	17	D	CUATRO
1	18	D	PROLONGACION FERNANDO DAVILA
1	19	D	LA NUEZ
1	20	D	DEL TRABAJO
1	21	D	5 DE MAYO
1	22	D	SEMINARIO
1	23	D	CALZADA DE LA ASUNCION
1	24	D	5 DE FEBRERO
1	25	I	CANAL MONEDA
1	26	D	SOR JUANA INES DE LA CRUZ
1	27	J	NECROPOLIS
1	28	D	ZARAGOZA





1	29	D	LAS AGUILAS
1	30	B	REFORMA
1	31	D	4 DE MAYO
1	32	D	EL AMOR
1	33	D	IGNACIO MANUEL ALTAMIRANO
1	34	D	1 DE MAYO
1	35	D	LOS ORGANOS
1	36	D	JAGUEY NUEVO
1	37	B	METROPOLITANA
1	38	D	OCOTE
1	39	D	FRANCISCO GONZALEZ BOCANEGRA
1	40	D	LA RIVERA
1	41	D	ONICE
1	42	D	10 DE SEPTIEMBRE
1	43	D	LOS GLOBOS
1	44	D	LA PRINCESA
1	45	D	EL RECUERDO
1	46	D	IGNACIO ALLENDE
1	47	D	MOZART
1	48	D	LA SIMPATICA
1	49		

martes, 27 de agosto de 2019

Página: 1 de 12



CALLES

Municipio de NOPALTEPEC

Zona Origen	Código de Calle	Tipo de Vialidad	Calles
1	50	D	ASERRADERO
1	51	D	JUANA DE ARCO
1	52	D	EL SOMBRERO
1	53	D	JUAN TENORIO
1	54	D	INGENIEROS
1	55	D	VICENTE GUERRERO
1	56	D	TEZOMOC
1	57	D	BERNARDINO DE SAHAGUN
1	58	D	LA SANTISIMA
1	59	D	COYOTEPEC
1	60	D	LOS CLARINES
1	61	D	PANAMA
1	62	D	RAMOS MILLAN
1	63	D	PAZARANGO
1	64	D	AURELIO DAVILA
1	65	D	FERROCARRILEROS
1	66	D	DUBLIN
1	67	D	BABILONIA
1	68	D	MARIA VICTORIA
1	69	D	ARETE
1	70	D	LA ESCONDIDA
1	71	D	EL HUIZACHE
1	72	D	PASEO
1	73	D	JAZMIN
1	74	D	VICTORIANO HUERTA
1	75	S	DEL ZORRO
1	76	D	COYOTEPEC TULIPAN




1	77	D	PEDRO RICARDO MARTINEZ DELGADI
1	78	D	CLETO CASTRO
1	79	D	SANTA MARIA LA REDONDA
1	80	D	REVOLUCION
1	81	D	CENTENARIO
1	82	D	ABASOLO
1	83	D	EL AZAHAR
1	84	D	LA PALOMA
1	85	D	FRANCISCO I. MADERO
1	86	D	LA ESPERANZA
1	87	D	ALFREDO DEL MAZO
1	88	H	DE LA CONSTITUCION
1	89	D	GASODUCTO
1	90	H	DE LA CONSTITUCION
1	91	D	BENITO JUAREZ
1	92	D	LA MORA
1	93	D	CHABACANO
1	94	D	LUIS XV
1	95	D	OCTAVIO PAZ
1	96	D	MATAMOROS
1	97	D	DIAZ MIRON

martes, 27 de agosto de 2019


Página: 2 de 12



CALLES

Municipio de NOPALTEPEC

Zona Origen	Código de Calle	Tipo de Vialidad	Calles
1	98	D	PONCIANO DIAZ
1	99	D	ANTONIO HUERTA
1	100	D	2 DE ABRIL
1	101	D	JOAQUIN MURRIETA
1	102	D	VALENTIN GOMEZ FARIAS
1	103	D	LA PITALLA
1	104	B	16 DE SEPTIEMBRE
1	105	D	PRESIDENTE PEDRO AGUILAR
1	106	D	LAS FLORES
1	107	D	CHUBASCO
1	108	B	LA HUASTECA
1	109	D	JOSEFA ORTIZ DE DOMINGUEZ
1	110	D	DEL MUERTO
1	111	D	LOS CHARROS
1	112	D	RED DE AGUA POTABLE
1	113	D	MELCHOR OCAMPO
1	114	D	FRANCISCO SARABIA
1	115	D	LOS PUENTES
1	116	D	MINA
1	117	D	TLEXPAN
1	118	S	1A. 16 DE SEPTIEMBRE
1	119	D	UNIVERSIDAD
1	120	D	SUCHIATE
1	121	D	CHAMIZAL
1	122	D	EL BARRILITO
1	123	M	SAN MIGUEL





1	124	B	RIO BRAVO
1	125	M	A HUILOTONGO
1	126	D	LOS CUATES
1	127	D	LA CAÑADA
1	128	D	SATURNO
1	129	D	LA ESMERALDA
1	130	D	RIO SECO
1	131	D	LAS MORENAS
1	132	D	LA NOPALERA
1	133	D	DOS
1	134	D	POLITECNICO
1	135	N	AXAPUSCO-NOPALTEPEC
1	136	M	NACIONAL OTUMBA-OMETUSCO
1	137	N	TEPETZINGO-SOAPAYUCA
1	138	M	CERRO DE HERNANDEZ
1	139	M	A LA NORIA
1	140	D	LA PRADERA
1	141	M	SIN NOMBRE
1	142	M	SIN NOMBRE
1	143	D	FRAY FRANCISCO TEMBLEQUE
1	144	M	SIN NOMBRE
1	145	M	SIN NOMBRE

martes, 27 de agosto de 2019

Página: 3 de 12

CALLES

Municipio de NOPALTEPEC

Zona Origen	Código de Calle	Tipo de Vialidad	Calles
1	146	M	SIN NOMBRE
1	147	M	SIN NOMBRE
1	148	M	WALTER CROSS BUCHANAN
1	149	Z	SIN NOMBRE
1	150	N	HOSTERIA TEPETZINGO
1	151	Z	SIN NOMBRE
1	152	M	SIN NOMBRE
1	153	M	SIN NOMBRE
1	154	M	SIN NOMBRE
1	155	M	SIN NOMBRE
1	156	M	NACIONAL
1	157	D	INDUSTRIAL
1	158	D	MARAVILLAS
1	159	D	EMILIANO ZAPATA
1	160	D	VICENTE FOX QUEZADA
1	161	D	FRANCISCO MARTINEZ ALDANA
1	162	D	ADOLFO LOPEZ MATEOS
1	163	D	GERMAN PEREZ DAVILA
1	164	D	S.S JUAN PABLO II
1	165	D	ESTUDIANTES
1	166	D	16 DE OCTUBRE
1	168	D	REFORMA PONIENTE
1	169	S	DE AURELIO DAVILA
1	900	S	RICARDO DAVILA
2	1	B	HIDALGO
2	2	Z	SIN NOMBRE
2	3	D	ALDAMA
2	4	N	TEPETZINGO-ZOAPAYUCA
2	5	D	16 DE SEPTIEMBRE
2	6	D	VICENTE GUERRERO
2	7	D	MORELOS
2	8	D	MIGUEL HIDALGO
2	9	D	ALVARO OBREGON
2	10	D	20 DE NOVIEMBRE
2	11	D	VENUSTIANO CARRANZA
2	12	D	5 DE FEBRERO
2	13	Z	LIMITE FISICO
2	14	D	FRANCISCO I. MADERO
2	15	D	EMILIANO ZAPATA
2		D	BENITO JUAREZ





2	16	D	GUILLERMO PRIETO
2	17	D	LA CUEVA
2	18	D	EL ALJIBE
2	19	D	LA PALMA
2	20	D	SIN NOMBRE
2	21	D	SIN NOMBRE
2	22	D	EL CRISTO
2	23	N	A SAN AGUSTIN
2	24	N	ENTRONQUE A TEPEYAHUALCO

martes, 27 de agosto de 2019

Página: 4 de 12



CALLES

Municipio de NOPALTEPEC

Zona Origen	Código de Calle	Tipo de Vialidad	Calles
2	26	N	ENTRONQUE A VENTA DE CRUZ
2	27	N	SALIDA A TEPEYAHUALCO
2	28	M	VIEJO AL PANTEON
2	29	Q	ALAMEDA
2	30	Q	SAN JOAQUIN
2	31	M	SIN NOMBRE
2	32	O	MEXICO-VERACRUZ
2	33	Z	RIO EL PAPALOTE
2	34	M	SIN NOMBRE
2	35	M	SIN NOMBRE
2	36	Z	LIMITE ESTATAL
2	37	M	SIN NOMBRE
2	38	M	SIN NOMBRE
2	39	M	SIN NOMBRE
2	40	M	SIN NOMBRE
2	41	M	A COPORO
2	42	M	SIN NOMBRE
2	43	M	A SAN JOSE
2	44	M	SIN NOMBRE
2	45	M	SIN NOMBRE
2	46	M	LA MONEDA
2	47	M	SIN NOMBRE
2	48	M	SIN NOMBRE
2	49	M	SIN NOMBRE
2	50	M	SIN NOMBRE
2	51	M	SIN NOMBRE
2	52	M	SIN NOMBRE
2	53	M	SIN NOMBRE
2	54	M	SIN NOMBRE
3	1	D	DE LOS PINOS
3	2	D	ALFONSO XIII
3	3	D	LAS AGUILAS
3	4	D	DE LAS PALOMAS
3	5	D	LOS JILGUEROS
3	6	D	5 DE MAYO
3	7	D	LAS CRUCES
3	8	D	DE LAS ABEJAS
3	9	D	SAN JOSE
3	10	D	21 DE MARZO
3	11	D	ALDAMA
3	12	D	ALVARO OBREGON
3	13	D	HUEYOCO
3	14	D	SAN AGUSTIN
3	15	D	VICENTE GUERRERO
3	16	D	5 DE FEBRERO
3	17	D	BENITO JUAREZ
3	18	D	MORELOS
3	19	D	HERMENEGILDO GALEANA

martes, 27 de agosto de 2019

Página: 5 de 12




CALLES

Municipio de NOPALTEPEC

Zona Origen	Código de Calle	Tipo de Vialidad	Calles
3	20	D	MIGUEL HIDALGO
3	21	D	INDEPENDENCIA
3	22	B	EMILIO PORTES GIL
3	23	D	SANTA CRUZ
3	24	D	LOS ROSALES
3	25	B	EL CRISTO
3	26	B	BUENA VISTA
3	27	D	PINO SUAREZ
3	28	D	IGNACIO ALLENDE
3	29	D	VICENTE SUAREZ
3	30	D	CENTENARIO
3	31	H	DE LA CONSTITUCION
3	32	D	SAN ANTONIO
3	33	B	PLUTARCO ELIAS CALLES
3	34	B	NIÑOS HEROES
3	37	M	NACIONAL
3	38	D	LA PALMA
3	39	D	VENUSTIANO CARRANZA
3	40	D	FRANCISCO I. MADERO
3	41	D	SIETE
3	42	D	FRANCISCO MARQUEZ
3	43	D	ZARAGOZA
3	44	D	20 DE NOVIEMBRE
3	45	D	OCHO
3	46	D	REVOLUCION
3	47	D	FRANCISCO VILLA
3	48	D	EL CHARCO
3	49	D	AGUSTIN MELGAR
3	50	D	JUAN ESCUTIA
3	51	B	GUADALUPE VICTORIA
3	52	D	SAN FRANCISCO
3	53	D	CINCO
3	54	D	MELCHOR OCAMPO
3	55	D	MORATEPEC
3	56	D	ACERRADERO
3	57	M	SIN NOMBRE
3	58	M	SIN NOMBRE
3	59	D	UNIDAD DEPORTIVA
3	60	M	SIN NOMBRE
3	61	D	EMILIANO ZAPATA
3	62	D	TOTONACOCO
3	100	M	REAL CAMINO
3	200	M	CAMINO NACIONAL
4	1	N	AXAPUSCO - NOPALTEPEC
4	2	M	NACIONAL OTUMBA - OMETUSCO
4	3	N	TEPETZINGO - ZOAPAYUCA
4	4	M	SIN NOMBRE
4	5	M	SIN NOMBRE

martes, 27 de agosto de 2019

Página: 6 de 12

CALLES

Municipio de NOPALTEPEC

Zona Origen	Código de Calle	Tipo de Vialidad	Calles
4	6	M	SIN NOMBRE
4	7	M	SIN NOMBRE
4	8	M	SIN NOMBRE
4	9	M	SIN NOMBRE
4	10	Z	SIN NOMBRE
4	11	M	SIN NOMBRE
4	12	M	* LIMITE MUNICIPAL
4	13	M	ACOZAQUE
4	14	M	SIN NOMBRE
4	15	M	SIN NOMBRE
4	16	M	SIN NOMBRE

[Handwritten signature]

[Handwritten signature]

[Handwritten signatures]

4	17	M	SIN NOMBRE
4	18	M	SIN NOMBRE
4	19	M	SIN NOMBRE
4	20	M	SIN NOMBRE
4	21	M	SIN NOMBRE
4	22	M	SIN NOMBRE
4	23	M	SIN NOMBRE
4	24	M	SIN NOMBRE
4	25	M	SIN NOMBRE
4	26	M	SIN NOMBRE
4	27	M	SIN NOMBRE
4	28	M	SIN NOMBRE
4	29	M	SIN NOMBRE
4	30	N	AXAPUSCO-SANTA MARIA
5	1	Z	BARRANCA
5	2	M	SIN NOMBRE
5	3	M	SIN NOMBRE
5	4	M	SIN NOMBRE
5	5	M	SIN NOMBRE
5	6	M	SIN NOMBRE
6	1	M	SIN NOMBRE
6	2	M	SIN NOMBRE
6	3	M	SIN NOMBRE
6	4	M	SIN NOMBRE
6	5	M	SIN NOMBRE
6	6	M	SIN NOMBRE
6	7	M	SIN NOMBRE
6	8	M	SIN NOMBRE
6	9	M	SIN NOMBRE
6	10	M	SIN NOMBRE
6	11	M	SIN NOMBRE
6	12	M	SIN NOMBRE
6	13	M	SIN NOMBRE
6	14	M	SIN NOMBRE
6	15	M	SIN NOMBRE
6	16	M	SIN NOMBRE
6	17	M	SIN NOMBRE
6	18	M	SIN NOMBRE

martes, 27 de agosto de 2019

Página: 7 de 12

CALLES

Municipio de NOPALTEPEC

Zona Origen	Código de Calle	Tipo de Vialidad	Calles
6	19	M	SIN NOMBRE
6	20	M	SIN NOMBRE
6	21	M	SIN NOMBRE
6	22	M	SIN NOMBRE
6	23	M	SIN NOMBRE
6	24	Z	SIN NOMBRE
8	1	M	SIN NOMBRE
8	2	M	SIN NOMBRE
8	3	M	SIN NOMBRE
8	4	M	SIN NOMBRE
8	5	M	SIN NOMBRE
8	6	M	SIN NOMBRE
8	7	M	SIN NOMBRE
8	8	M	SIN NOMBRE
8	9	M	SIN NOMBRE
8	10	M	SIN NOMBRE
8	11	M	SIN NOMBRE
8	12	M	SIN NOMBRE
8	13	M	SIN NOMBRE
8	14	M	SIN NOMBRE
8	15	M	SIN NOMBRE
8	16	M	SIN NOMBRE
8	17	M	SIN NOMBRE
8	18	M	SIN NOMBRE
8	19	M	SIN NOMBRE
8	20	M	SIN NOMBRE
8	21	M	SIN NOMBRE





8	22	M	SIN NOMBRE
8	23	M	SIN NOMBRE
8	24	L	SIN NOMBRE
10	134	D	POLITECNICO
28	2	D	TLAXCALA
28	3	D	PACHUCA
28	4	D	VERACRUZ
28	5	D	BAJA CALIFORNIA
28	6	D	GUAYMAS
28	7	D	TORREON
28	9	D	NAYARIT
28	10	D	MATAMOROS
28	11	D	SINALOA
28	12	D	PIEDRAS NEGRAS
28	13	D	SONORA
28	14	D	EL CERRITO
28	15	D	YUCATAN
28	16	D	FRANCISCO VILLA
28	17	D	FELIPE ANGELES
28	18	B	NEZAHUACCOYOTL
28	19		NEZAHUALCOYOTL

martes, 27 de agosto de 2019

Página: 8 de 12

CALLES

Municipio de NOPALTEPEC

Zona Origen	Código de Calle	Tipo de Vialidad	Calles
28	20	D	LA PRESA
28	21	D	ARTURO GARCIA INFANTE
28	22	D	TEZOMOC
28	23	D	DURANGO
28	24	D	ZAPATA EMILIANO
28	25	D	COAHUILA
28	26	D	EL RASTRO
28	27	D	CORREGIDORA
28	28	D	5 DE MAYO
28	29	H	DE LA CONSTITUCION
28	30	D	JOSE CUADRA WALDO
28	31	D	HIDALGO
28	32	D	5 DE FEBRERO
28	33	H	DE LA CONSTITUCION
28	34	D	JESUS AGUILAR HERNANDEZ
28	35	D	ADOLFO RUIZ CORTINEZ
28	36	D	DE LA CUEVA
28	37	D	LUIS DONALDO COLOSIO
28	38	D	LOS REYES
28	39	D	CRISTOBAL COLON
28	40	D	REPUBLICA DEL SALVADOR
28	41	D	REPUBLICA DE URUGUAY
28	42	D	REPUBLICA DE BELICE
28	43	D	REPUBLICA DE VENEZUELA
28	44	D	DE LAS AMERICAS
28	45	D	VENUSTIANO CARRANZA
28	46	D	ADOLFO LOPEZ MATEOS
28	47	B	DE LOS ARCOS
28	48	D	SURINAM
28	49	D	IGNACIO ALLENDE
28	50	D	BELGICA
28	51	M	NACIONAL
28	52	B	MEXICO
28	53	D	VEINTE
28	54	D	DOCE
28	55	D	NICARAGUA
28	56	D	REPUBLICA DE BOLIVIA
28	57	D	REPUBLICA DE CHILE
28	58	B	16 DE SEPTIEMBRE
28	59	D	ZARAGOZA
28	60	D	VIVEROS
28	61	D	1 DE MAYO

Barbara


[Signature]

28 62
28 63
28 64
28 65
28 66
28 67

B HUILOTONGO
D TEPATEPEC
D COSTA RICA
D DEL ESTUDIANTE
M A VENTADE CRUZ
D PUEBLA

martes, 27 de agosto de 2019

Página: 9 de 12



CALLES

Municipio de NOPALTEPEC

Zona Origen	Código de Calle	Tipo de Vialidad	Calles
28	68	D	SALTILLO
28	69	D	TEXCOCO
28	70	D	MONTERREY
28	71	D	LAREDO
28	72	D	GUADALUPE VICTORIA
28	73	D	TAMPICO
28	74	D	SAN LUIS POTOSI
28	75	D	CIUDAD DE JUAREZ
28	76	D	CHIHUAHUA
28	77	D	TAMAULIPAS
28	78	D	CAMPECHE
28	79	D	FRANCISCO ALVAREZ
28	80	D	TUXPAN
28	81	D	MERIDA
28	82	D	DE LA CANTERA
28	83	D	LEONA VICARIO
28	84	D	RAUL MORALES
28	85	D	TABASCO
28	86	D	OAXACA
28	87	D	BALDERAS
28	88	D	MANUEL AVILA CAMACHO
28	89	D	OBREGON
28	90	D	ALTAMIRANO
28	91	D	TLALOC
28	92	D	BAHAMAS
28	93	D	EL LLANO
28	94	D	OCHO
28	95	I	1A. REYES
28	96	I	1A. REYES
28	98	D	PANAMA
28	99	D	COLOMBIA
28	100	D	PARAGUAY
28	101	D	REPUBLICA DEL PERU
28	102	D	ARGENTINA
28	103	D	BRASIL
28	104	D	QUETZALCOATL
28	105	D	JUAN ESCUTIA
28	106	D	MANTE
28	107	D	ALDAMA
28	108	D	DE LAS CRUCES
28	109	D	CEDRO
28	110	D	CHICHEN-ITZA
28	111	D	HONDURAS
28	112	D	DOROTEO ARANGO
28	113	D	GUATEMALA
28	114	D	COLIMA
28	115	D	REPUBLICA DE CUBA
28	117	D	20 DE NOVIEMBRE
28	118		

martes, 27 de agosto de 2019

Página: 10 de 12




CALLES

Municipio de NOPALTEPEC

Zona Origen	Código de Calle	Tipo de Vialidad	Calles
28	119	B	CENTENARIO
28	120	D	ALFREDO DEL MAZO
28	121	D	EL PIRUL
28	122	D	EL CAPULIN
28	123	D	MORELOS
28	124	D	SANTA LUCIA
28	125	B	DE LAS LOMAS
28	126	M	A GUANAJUATO
28	127	D	BADILLO
28	128	D	LA CRUZ
28	129	D	EL DURAZNO
28	130	D	LOS FLECHEROS
28	131	D	TUJUANA
28	132	D	LOS CABOS
28	133	D	CANADA
28	134	D	TLAXILCO
28	135	D	JAMAICA
28	136	D	MEXICALI
28	137	D	24 DE FEBRERO
28	138	D	MOCTEZUMA
28	139	Z	LIMITE ESTATAL
28	140	M	SIN NOMBRE
28	141	M	SIN NOMBRE
28	142	M	SIN NOMBRE
28	143	M	SIN NOMBRE
28	144	M	SIN NOMBRE
28	146	M	SIN NOMBRE
28	147	M	SIN NOMBRE
28	148	M	SIN NOMBRE
28	150	D	12 DE DICIEMBRE
28	151	D	LA SORTIJA
28	152	D	GARDENIAS
28	153	D	CHETUMAL
28	154	D	ZACATECAS
28	155	D	ZAMORANO
28	156	D	MARIA VICTORIA
28	157	D	HIDALGO
28	158	E	DEL ROCIO
28	159	D	LA PAZ
28	160	D	MORELIA
28	161	D	CUAUHTEMOC
28	162	D	2 DE MARZO
28	163	D	LA PALMA
28	164	R	CIRCUITO LAS LOMAS
28	165	D	EL FRONTON
28	166	D	HERNANDEZ BLANCO
28	167	D	SANTA CRUZ

martes, 27 de agosto de 2019

Página: 11 de 12

CALLES


Municipio de NOPALTEPEC

Zona Origen	Código de Calle	Tipo de Vialidad	Calles
-------------	-----------------	------------------	--------

TOTAL de Calles 531

martes, 27 de agosto de 2019

Página: 12 de 12





MANZANAS

Municipio de NOPALTEPEC

Zona	Manzana	Área Homogénea	Uso	Localidad	Colonia
1	1	1	Q C 1	1	2
1	2	2	H B 1	1	1
1	3	1	Q J 1	1	2
1	4	1	H B 1	1	2
1	5	1	H B 1	1	5
1	6	1	H B 1	1	5
1	7	1	H B 1	1	5
1	8	1	H B 1	1	5
1	9	1	Q C 1	1	2
1	10	39	H B 2	1	7
1	11	1	H B 1	1	2
1	12	1	H B 1	1	2
1	13	2	H B 1	1	2
1	14	2	H B 1	1	2
1	15	2	H B 1	1	2
1	16	2	H B 1	1	2
1	17	2	H B 1	1	2
1	18	2	H B 1	1	2
1	19	2	H B 1	1	2
1	20	2	H B 1	1	2
1	21	1	H B 1	1	2
1	22	1	H B 1	1	2
1	23	1	H B 1	1	2
1	24	1	H B 1	1	1
1	25	2	H A 1	1	2
1	26	2	H B 1	1	1
1	27	2	H B 1	1	1
1	28	2	H B 1	1	1
1	29	2	H B 1	1	1
1	30	2	H B 1	1	4
1	31	2	H A 1	1	1
1	32	39	H B 2	1	7
1	33	2	H B 1	1	1
1	34	2	H B 1	1	1
1	35	2	H B 1	1	1
1	36	2	H B 1	1	1
1	37	2	H B 1	1	1
1	38	2	H B 1	1	1
1	39	2	H B 1	1	1
1	40	2	H B 1	1	1
1	41	2	H B 1	1	1
1	42	105	H B 1	1	4
1	43	2	H B 1	1	1
1	44	39	H B 2	1	7
1	45	2	H A 1	1	1
1	46	2	H B 1	1	1
1	47	39	H B 2	1	7
1	48	39	H B 2	1	7
1	49	2	H B 1	1	1
1	50	2	H B 1	1	1

martes, 27 de agosto de 2019

Página: 1 de 14

(Handwritten signatures and notes at the top of the page)

MANZANAS

Municipio de NOPALTEPEC

Zona	Manzana	Área Homogénea	Uso	Localidad	Colonia
1	51	39	H B 2	1	7
1	52	2	H B 1	1	4
1	53	1	H B 1	1	2
1	54	2	H A 1	1	1
1	55	39	Q C 1	1	2
1	56	39	H B 2	1	7
1	57	2	H A 1	1	2
1	58	2	H B 1	1	1

(Handwritten signature and notes at the bottom of the page)

1	59	2	H B 1	1	1
1	60	2	H B 1	1	1
1	61	1	H B 1	1	1
1	62	1	H D 1	1	1
1	63	1	H D 1	1	4
1	64	1	H D 1	1	4
1	65	2	H B 1	1	4
1	66	2	H B 1	1	2
1	67	2	H B 1	1	4
1	68	2	H B 1	1	4
1	69	2	H B 1	1	4
1	70	1	H B 1	1	4
1	71	1	H B 1	1	4
1	72	1	H B 1	1	4
1	73	1	H B 1	1	4
1	74	105	H B 1	1	4
1	75	39	H B 2	1	7
1	76	2	H B 1	1	4
1	77	39	H B 2	1	7
1	78	39	H B 2	1	7
1	79	2	H B 1	1	4
1	80	2	H B 1	1	4
1	81	2	H A 1	1	4
1	82	1	H B 1	1	4
1	83	1	H B 1	1	4
1	84	2	H B 1	1	4
1	85	2	H B 1	1	4
1	86	105	H B 1	1	4
1	87	2	H B 1	1	4
1	88	39	H B 2	1	7
1	89	39	H B 2	1	7
1	90	2	H B 1	1	4
1	91	2	H B 1	1	4
1	92	2	H B 1	1	4
1	93	2	H B 1	1	4
1	94	2	H B 1	1	4
1	95	2	H B 1	1	4
1	96	2	H B 1	1	4
1	97	2	H B 1	1	4
1	98	2	H B 1	1	4
1	99	2	H A 1	1	4
1	100	2	H B 1	1	4

martes, 27 de agosto de 2019

Página: 2 de 14



MANZANAS

Zona	Manzana	Área Homogénea	Municipio de NOPALTEPEC	Uso	Localidad	Colonia
1	101	2	H B 1	1	1	4
1	102	2	H B 1	1	1	4
1	103	105	H B 1	1	1	4
1	104	39	H B 2	1	1	7
1	105	105	H B 1	1	1	4
1	106	105	H B 2	1	1	4
1	107	105	H B 1	1	1	5
1	108	105	H B 1	1	1	5
1	109	2	H B 1	1	1	5
1	110	2	H B 1	1	1	5
1	111	39	H B 2	1	1	7
1	112	1	H B 1	1	1	5
1	113	1	H B 1	1	1	5
1	115	2	H B 1	1	1	5
1	116	2	H B 1	1	1	5
1	117	2	H B 1	1	1	5
1	118	2	H B 1	1	1	5
1	119	2	H B 1	1	1	5
1	120	105	H B 1	1	1	5
1	121	105	H B 1	1	1	5
1	122	105	H B 1	1	1	5
1	123	2	H B 1	1	1	5
1	124	1	H B 1	1	1	5
1	125	105	H A 2	1	1	7




1	126	105	H A 2	1	7
1	127	1	H B 1	1	5
1	128	39	H B 2	1	7
1	129	39	H B 2	1	7
1	130	39	H B 2	1	7
1	131	39	H B 2	1	7
1	132	39	H B 2	1	7
1	133	39	H B 2	1	7
1	134	39	H B 2	1	7
1	135	105	H B 1	1	7
1	136	105	H B 1	1	7
1	137	105	H B 1	1	7
1	138	105	H B 1	1	7
1	139	105	H B 1	1	7
1	141	105	H B 1	1	7
1	142	39	H B 2	1	7
1	143	39	H B 2	1	7
1	144	39	H B 2	1	7
1	145	39	H B 2	1	7
1	146	39	H B 2	1	7
1	147	39	H B 2	1	7
1	148	39	H B 2	1	7
1	149	39	H B 2	1	7
1	150	39	H B 2	1	7
1	151	39	H B 2	1	7
1	152	39	H B 2	1	7

martes, 27 de agosto de 2019

Página: 3 de 14

MANZANAS

Municipio de NOPALTEPEC

Zona	Manzana	Área Homogénea	Uso	Localidad	Colonia
1	153	39	H B 2	1	7
1	154	105	H A 1	1	7
1	155	39	H B 2	1	7
1	156	39	H B 2	1	7
1	157	39	H B 2	1	7
1	158	105	H A 1	1	7
1	159	39	H B 2	1	7
1	160	39	H B 2	1	7
1	162	2	H B 1	1	2
1	163	39	H B 2	1	7
1	164	39	H B 2	1	7
1	165	39	H B 2	1	7
1	166	39	H B 2	1	7
1	167	39	H B 2	1	7
1	168	39	Q C 1	1	7
1	169	39	H B 2	1	7
1	170	39	H B 2	1	7
1	171	105	H B 1	1	7
1	173	1	H B 1	1	5
1	174	1	C A 1	1	2
1	175	1	H B 1	1	2
1	177	1	H B 1	1	2
1	179	2	H B 1	1	2
1	180	2	H B 2	1	2
1	183	2	H B 1	1	2
1	185	2	H B 1	1	2
1	187	2	H B 1	1	2
1	188	2	H B 1	1	2
1	189	2	H B 1	1	2
1	191	2	H B 1	1	2
1	195	2	H B 1	1	2
1	197	2	H B 1	1	2
1	198	2	H B 1	1	2
1	200	2	H B 1	1	2
1	202	2	H B 1	1	2
1	205	2	H B 1	1	2
1	207	2	H B 1	1	2
1	209	105	H B 1	1	4
1	210	105	H B 1	1	7
1	211	105	H B 1	1	7
1	213	105	H B 1	1	5
1	215	105	H A 1	1	7
1	217	105	Q C 1	1	7
1	219	105	H B 1	1	7
1	225	2	H B 1	1	1
1	227	2	H B 1	1	1
1	233	39	H B 2	1	7
1	235	39	H B 2	1	7
1	237	39	H B 2	1	2
1	239	39	H B 2	1	2

martes, 27 de agosto de 2019

Página: 4 de 14

MANZANAS

Municipio de NOPALTEPEC

Zona	Manzana	Área Homogénea	Uso	Localidad	Colonia
1	241	1	H B 1	1	2
1	245	1	H B 1	1	2
1	251	1	H B 1	1	5
1	252	7	Q C 3	1	0
1	263	37	H A 1	1	0
1	264	37	H A 1	1	0
1	265	33	H A 1	1	0
1	266	33	H A 1	1	0
1	267	33	H A 1	1	0
1	268	33	H A 1	1	0
1	269	33	H A 1	1	0
1	270	37	H A 1	1	0
1	271	33	H A 1	1	0
1	272	33	H A 1	1	0
1	273	35	H A 1	1	0
1	274	35	H A 1	1	0
1	275	35	H A 1	1	0
1	276	35	H A 1	1	0
1	277	35	H A 1	1	0
1	278	35	H A 1	1	0
1	279	37	H A 1	1	1
1	280	37	H A 1	1	0
1	281	33	H A 1	1	0
1	282	33	H A 1	1	0
1	283	33	H A 1	1	0
1	284	33	H A 1	1	0
1	285	33	H A 1	1	0
1	286	35	H A 1	1	0
1	287	35	H A 1	1	0
1	288	35	H A 1	1	0
1	289	35	H A 1	1	0
1	290	37	H A 1	1	0
1	291	37	H A 1	1	0
1	292	37	H A 1	1	0
1	293	31	H A 1	1	0
1	294	33	H A 1	1	0
1	295	35	H A 1	1	0
1	296	35	H A 1	1	0
1	297	35	H A 1	1	0
1	298	35	H A 1	1	0
1	299	32	H A 1	1	0
1	300	39	H B 1	1	2
1	301	39	H B 1	1	2
1	302	39	H A 1	1	7
1	303	39	H A 1	1	2
1	304	39	Q C 2	1	2
1	305	105	H A 2	1	5
2	1	8	Q A 1	4	0
2	2	8	H A 2	4	0
2	3	8	H B 2	4	0

martes, 27 de agosto de 2019

Página: 5 de 14

MANZANAS

Municipio de NOPALTEPEC

Zona	Manzana	Área Homogénea	Uso	Localidad	Colonia
2	4	8	H A 2	4	0
2	5	8	H A 2	4	0
2	6	8	Q C 1	4	0
2	7	8	Q A 1	4	0
2	8	8	H A 2	4	0
2	9	8	H A 2	4	0
2	10	8	H A 2	4	0
2	11	8	H B 1	4	0
2	12	8	H B 1	4	0
2	13	8	H A 2	4	0
2	14	8	H B 1	4	0
2	15	8	H A 2	4	0

[Handwritten signature]




[Handwritten signature]

2	16	8	Q A 1	4	0
2	17	8	H B 1	4	0
2	18	8	H A 2	4	0
2	19	8	H A 2	4	0
2	20	12	H A 1	4	0
2	21	12	H A 1	0	0
2	22	12	H A 1	0	0
2	23	12	H A 1	0	0
2	24	12	H A 1	0	0
2	25	12	H A 1	0	0
2	26	12	H A 1	0	0
2	27	12	H A 1	0	0
2	28	9	H A 1	0	0
2	29	9	H A 1	0	0
2	30	9	H A 1	0	0
2	31	9	H A 1	0	0
2	32	12	H A 1	0	0
2	33	10	H A 1	0	0
2	34	9	H A 1	0	0
2	35	9	H A 1	0	0
2	36	13	H A 1	0	0
2	37	10	H A 1	0	0
2	38	13	H A 1	0	0
2	39	13	H A 1	0	0
2	40	12	H A 1	0	0
2	41	12	H A 1	0	0
2	42	12	H A 1	0	0
2	43	12	H A 1	0	0
2	44	9	H A 1	0	0
2	45	9	H A 1	0	0
2	46	9	H A 1	0	0
2	47	10	H A 1	0	0
2	48	10	H A 1	0	0
2	49	10	H A 1	0	0
2	50	10	H A 1	0	0
2	51	10	H A 1	0	0
2	52	10	H A 1	0	0
2	53	10	H A 1	0	0

martes, 27 de agosto de 2019


Página: 6 de 14



MANZANAS

Municipio de NOPALTEPEC


Zona	Manzana	Área Homogénea	Uso	Localidad	Colonia
2	54	10	H A 1	0	0
2	55	10	H A 1	0	0
2	56	10	H A 1	0	0
2	57	13	H A 1	0	0
2	58	12	H A 1	0	0
2	59	12	H A 1	0	0
2	60	10	H A 1	0	0
2	61	10	H A 1	0	0
2	62	10	H A 1	0	0
2	63	14	H A 1	0	0
2	64	14	H A 1	0	0
2	65	14	H A 1	0	0
2	66	10	H A 1	0	0
2	67	10	H A 1	0	0
2	68	14	H A 1	0	0
2	69	14	H A 1	0	0
2	70	12	H A 1	0	0
2	71	8	H A 2	0	0
2	72	8	H A 2	0	0
2	73	8	H A 2	0	0
3	1	104	H D 1	3	0
3	2	104	H B 1	3	0
3	3	104	H B 1	3	0
3	4	40	H B 2	3	0
3	6	104	H B 1	3	0
3	7	104	H B 1	3	0
3	8	104	H B 1	3	0
3	9	104	H B 1	3	0
3	10	104	Q C 1	3	0
3	11	104	H B 1	3	0
3	12	104	H B 1	3	0
3	13	104	H B 1	3	0
3	14	104	H B 1	3	0
3	15	104	H B 1	3	0
3	16	104	H B 1	3	0


3	17	40	H B 2	3	0
3	18	104	H A 1	3	0
3	19	104	H A 1	3	0
3	20	104	H B 1	3	0
3	21	104	H B 1	3	0
3	22	104	H B 1	3	0
3	23	104	H B 1	3	0
3	24	104	H B 1	3	0
3	25	40	H B 2	3	0
3	26	40	H B 2	3	0
3	27	40	H B 2	3	0
3	28	40	H B 2	3	0
3	29	40	H B 2	3	0
3	30	104	H B 1	3	0
3	31	40	H B 2	3	0

martes, 27 de agosto de 2019

Página: 7 de 14



MANZANAS

Municipio de NOPALTEPEC

Zona	Manzana	Área Homogénea	Uso	Localidad	Colonia
3	32	40	H B 2	3	0
3	33	40	H B 2	3	0
3	34	40	H B 2	3	0
3	35	40	H B 2	3	0
3	36	40	H B 2	3	0
3	37	40	H B 2	3	0
3	38	40	H B 2	3	0
3	39	40	H B 2	3	0
3	40	40	H B 2	3	0
3	41	40	H B 2	3	0
3	42	104	H A 1	3	0
3	43	40	H B 2	3	0
3	44	40	H B 2	3	0
3	45	40	H B 2	3	0
3	46	40	H B 2	3	0
3	47	40	H B 2	3	0
3	48	104	H A 1	3	0
3	49	104	H A 1	3	0
3	50	40	H B 2	3	0
3	51	40	H B 2	3	0
3	52	40	H B 2	3	0
3	53	104	H B 1	3	0
3	54	104	H B 1	3	0
3	55	104	H B 1	3	0
3	56	36	H A 1	3	0
3	57	38	H A 1	3	0
3	58	38	H A 1	3	0
3	59	38	H A 1	3	0
3	60	38	H A 1	3	0
3	61	38	H A 1	3	0
3	62	38	H A 1	3	0
3	63	38	H A 1	3	0
3	64	40	H B 2	3	0
3	65	34	I A 1	3	0
3	66	34	H A 1	3	0
3	67	38	H A 1	3	0
3	68	38	H A 1	3	0
3	69	104	H B 1	3	0
3	70	104	H B 1	3	0
3	71	104	H B 1	3	0
3	72	40	H A 2	3	0
3	73	40	H A 1	3	0
4	1	18	H A 1	0	0
4	2	18	H A 1	0	0
4	3	18	H A 1	0	0
4	4	18	H A 1	0	0
4	5	18	H A 1	0	0
4	6	18	H A 1	0	0
4	7	24	H A 1	0	0
4	8	18	H A 1	0	0

martes, 27 de agosto de 2019

Página: 8 de 14




MANZANAS

Municipio de NOPALTEPEC

Zona	Manzana	Área Homogénea	Uso	Localidad	Colonia
4	9	18	H A 1	0	0
4	10	18	H A 1	0	0
4	11	18	H A 1	0	0
4	12	18	H A 1	0	0
4	13	18	H A 1	0	0
4	14	18	H A 1	0	0
4	15	18	H A 1	0	0
4	16	24	H A 1	0	0
4	17	17	H A 1	0	0
4	18	24	H A 1	0	0
4	19	18	H A 1	0	0
4	20	24	H A 1	0	0
4	21	18	H A 1	0	0
4	22	17	H A 1	0	0
4	23	17	H A 1	0	0
4	24	17	H A 1	0	0
4	25	24	H A 1	0	0
5	1	11	H A 1	0	0
5	2	11	H A 1	0	0
5	3	11	H A 1	0	0
6	1	27	H A 1	0	0
6	2	27	H A 1	0	0
6	3	30	H A 1	0	0
6	4	28	H A 1	0	0
6	5	28	H A 1	0	0
6	6	30	H A 1	0	0
6	7	30	H A 1	0	0
6	8	27	H A 1	0	0
6	9	27	H A 1	0	0
6	10	27	H A 1	0	0
6	11	27	H A 1	0	0
6	12	27	H A 1	0	0
6	13	27	H A 1	0	0
6	14	28	H A 1	0	0
6	15	28	H A 1	0	0
6	16	28	H A 1	0	0
6	17	30	H A 1	0	0
6	18	30	H A 1	0	0
6	19	30	H A 1	0	0
6	20	30	H A 1	0	0
6	21	30	H A 1	0	0
6	22	27	H A 1	0	0
6	23	27	H A 1	0	0
6	24	27	H A 1	0	0
6	25	27	H A 1	0	0
8	1	19	H A 1	0	0
8	2	19	H A 1	0	0
8	3	19	H A 1	0	0
8	4	19	H A 1	0	0
8	5	19	H A 1	0	0

martes, 27 de agosto de 2019

Página: 9 de 14

[Handwritten signatures in blue ink]

MANZANAS

Municipio de NOPALTEPEC

Zona	Manzana	Área Homogénea	Uso	Localidad	Colonia
8	6	19	H A 1	0	0
8	7	19	H A 1	0	0
8	8	19	H A 1	0	0
8	9	19	H A 1	0	0
8	10	15	H A 1	0	0
8	11	15	H A 1	0	0
8	12	15	H A 1	0	0
8	13	15	H A 1	0	0
8	14	15	H A 1	0	0
8	15	19	H A 1	0	0
8	16	19	H A 1	0	0

[Handwritten signature in blue ink]

[Handwritten signature in blue ink]

8	17	16	H A 1	0	0
8	18	16	H A 1	0	1
8	19	25	H A 1	0	0
8	20	19	H A 1	0	0
8	21	19	H A 1	0	0
8	22	19	H A 1	0	0
8	23	16	H A 1	0	0
8	24	16	H A 1	0	0
8	25	16	H A 1	0	0
8	26	16	H A 1	0	0
8	27	16	H A 1	0	0
8	28	20	H A 1	0	0
8	29	20	H A 1	0	0
8	30	20	H A 1	0	0
8	31	20	H A 1	0	0
8	32	20	H A 1	0	0
8	33	20	H A 1	0	0
8	34	25	H A 1	0	0
8	35	25	H A 1	0	0
8	36	19	H A 1	0	0
8	37	19	H A 1	0	0
8	38	19	H A 1	0	0
8	39	20	H A 1	0	0
8	40	25	H A 1	0	0
28	1	5	H B 1	2	9
28	2	4	H B 1	2	8
28	3	5	H B 1	2	9
28	4	5	H B 1	2	9
28	5	4	H B 1	2	9
28	6	5	H B 1	2	9
28	7	5	H B 1	2	9
28	8	5	H A 1	2	9
28	9	5	H B 1	2	9
28	10	5	H B 1	2	6
28	11	5	H B 1	2	9
28	12	5	H B 1	2	9
28	13	5	H B 1	2	9
28	14	4	H B 1	2	9
28	15	4	H B 1	2	9




martes, 27 de agosto de 2019

Página: 10 de 14

MANZANAS

Municipio de NOPALTEPEC

Zona	Manzana	Área Homogénea	Uso	Localidad	Colonia
28	16	5	H B 1	2	9
28	17	4	H B 1	2	9
28	18	6	H B 1	2	3
28	19	6	H B 1	2	3
28	20	6	H B 1	2	3
28	21	6	H B 1	2	3
28	22	6	H B 1	2	3
28	23	6	H B 1	2	3
28	24	6	H B 1	2	3
28	25	6	H B 1	2	3
28	26	3	Q C 1	2	6
28	27	5	H B 1	2	9
28	28	4	H B 1	2	8
28	29	3	H B 1	2	6
28	30	5	H B 1	2	3
28	31	5	H B 1	2	3
28	32	4	H B 1	2	8
28	33	4	H B 1	2	3
28	34	4	H B 1	2	9
28	35	3	H A 1	2	6
28	36	3	H B 1	2	8
28	37	5	H B 1	2	9
28	38	3	H B 1	2	8
28	39	3	H B 1	2	6
28	40	5	H B 1	2	8




28	41	3	H B 1	2	6
28	42	3	H B 1	2	6
28	43	3	H B 1	2	6
28	44	3	H B 1	2	6
28	45	3	H A 1	2	6
28	46	3	H B 1	2	6
28	47	3	H B 1	2	6
28	48	3	H A 1	2	6
28	49	5	H B 1	2	9
28	50	6	H B 1	2	3
28	51	6	H B 1	2	3
28	52	6	H B 1	2	3
28	54	6	H B 1	2	3
28	55	3	H B 1	2	6
28	56	6	H B 1	2	3
28	57	6	H B 1	2	3
28	58	3	H B 1	2	6
28	59	3	H B 1	2	6
28	60	6	H B 1	2	3
28	61	6	H B 1	2	3
28	62	6	H B 1	2	3
28	63	3	H B 1	2	6
28	65	3	H A 1	2	6
28	67	4	H B 1	2	3
28	68	3	H B 1	2	8

martes, 27 de agosto de 2019

Página: 11 de 14

MANZANAS

Municipio de NOPALTEPEC

Zona	Manzana	Área Homogénea	Uso	Localidad	Colonia
28	69	3	H B 1	2	8
28	70	6	H B 1	2	3
28	71	3	H B 1	2	6
28	72	6	H B 1	2	3
28	73	6	H D 1	2	3
28	74	4	H B 1	2	3
28	75	6	H B 1	2	3
28	76	4	H B 1	2	3
28	77	6	H B 1	2	3
28	78	4	H A 1	2	8
28	79	4	H B 1	2	3
28	80	4	H B 1	2	3
28	82	5	H B 1	2	9
28	83	3	H B 1	2	8
28	84	4	H B 1	2	9
28	85	3	H B 1	2	8
28	86	3	H B 1	2	8
28	87	3	H B 1	2	6
28	89	6	H B 1	2	3
28	90	4	H B 1	2	3
28	91	5	H B 1	2	9
28	92	4	H B 1	2	8
28	94	4	H B 1	2	8
28	95	4	H B 1	2	8
28	96	4	H B 1	2	8
28	98	3	H B 1	2	8
28	99	4	H A 1	2	8
28	100	3	H B 1	2	8
28	101	4	H B 1	2	8
28	103	4	H B 1	2	8
28	104	4	H B 1	2	8
28	105	4	H A 1	2	8
28	106	4	H A 1	2	8
28	107	5	H A 1	2	3
28	108	4	H B 1	2	8
28	109	3	H B 1	2	6
28	111	4	H B 1	2	8
28	112	4	H B 1	2	8
28	113	4	H B 1	2	8
28	114	4	H B 1	2	8
28	116	4	H B 1	2	8
28	117	4	H B 1	2	8
28	119	4	H B 1	2	8

[Handwritten signature]

[Handwritten signature]

28	121	4	H B 1	2	8
28	122	4	H A 1	2	8
28	123	4	H B 1	2	8
28	124	4	H A 1	2	8
28	125	4	H B 1	2	8
28	127	4	H B 1	2	8
28	128	3	H B 1	2	6

martes, 27 de agosto de 2019

Página: 12 de 14

MANZANAS

Municipio de NOPALTEPEC

Zona	Manzana	Área Homogénea	Uso	Localidad	Colonia
28	129	5	H B 1	2	6
28	130	5	H B 1	2	6
28	131	6	H B 1	2	3
28	132	6	H B 1	2	3
28	133	5	H B 1	2	3
28	134	5	H B 1	2	9
28	135	4	H B 1	2	8
28	136	5	H B 1	2	6
28	137	3	H B 1	2	8
28	139	3	H B 1	2	8
28	140	5	H B 1	2	9
28	141	5	H B 1	2	9
28	142	5	H B 1	2	9
28	143	5	H B 1	2	9
28	144	5	H B 1	2	9
28	145	3	H B 1	2	8
28	146	5	H B 1	2	9
28	147	3	H B 1	2	6
28	148	5	H A 1	2	9
28	149	3	H B 1	2	6
28	150	5	H B 1	2	9
28	151	4	H B 1	2	8
28	152	3	H B 1	2	6
28	153	3	H B 1	2	6
28	154	3	H B 1	2	6
28	155	4	H B 1	2	8
28	156	5	H B 1	2	9
28	157	5	H B 1	2	9
28	158	3	H B 1	2	6
28	159	3	H B 1	2	6
28	160	3	H B 1	2	6
28	161	6	Q C 1	2	3
28	162	3	H B 1	2	6
28	163	6	H A 1	2	3
28	164	6	H A 1	2	3
28	165	4	H A 1	2	8
28	166	4	H B 1	2	3
28	167	4	H B 1	2	9
28	168	4	H B 1	2	9
28	169	4	H A 1	2	8
28	170	5	H B 1	2	3
28	171	5	H A 1	2	9
28	172	6	H A 1	2	3
28	173	21	H A 1	2	0
28	175	26	H A 1	2	0
28	176	21	H A 1	2	8
28	177	21	H A 1	2	0
28	178	21	H A 1	2	0
28	179	21	H A 1	2	0
28	180	21	H A 1	2	0

martes, 27 de agosto de 2019

Página: 13 de 14

MANZANAS

Municipio de NOPALTEPEC

Zona	Manzana	Área Homogénea	Uso	Localidad	Colonia
28	181	29	H A 1	2	0
28	182	29	H A 1	2	0
28	183	29	H A 1	2	0
28	184	21	H A 1	2	0
28	185	21	H A 1	2	0
28	186	21	H A 1	2	0



28	187	21	H A 1	2	0
28	188	21	H A 1	2	0
28	189	21	H A 1	2	0
28	190	21	H A 1	2	0
28	191	22	H A 1	2	0
28	192	22	H A 1	2	0
28	193	23	H A 1	2	0
28	194	23	H A 1	2	0
28	195	23	H A 1	2	0
28	196	23	H A 1	2	0
26	197	22	H A 1	2	0
28	198	22	H A 1	2	0
28	199	4	H B 1	2	9
28	200	4	H B 1	2	9
28	201	4	H B 1	2	8
28	202	4	H B 1	2	8
28	203	4	H B 1	2	8
28	204	4	H B 1	2	3
28	205	4	H B 1	2	3
28	206	4	H B 1	2	3
28	207	4	H B 1	2	3
28	208	4	H B 1	2	3
28	209	4	H B 1	2	8
28	210	4	H B 1	2	9
28	211	4	H B 1	2	3
28	212	4	H B 1	2	8
28	213	4	H B 1	2	8
28	214	4	H B 1	2	8
28	215	4	H B 1	2	8
28	216	3	H A 1	2	6
28	217	3	H A 1	2	8

TOTAL de Manzanas 687



TABLA DE VALORES UNITARIOS DE CONSTRUCCION PARA EL AÑO 2020

CÓDIGO	USO	CLASE	CATEGORÍA	UNIDAD	VALOR UNITARIO 2020
HA1	H	PRECARIA	BAJA	M2	1,149
HA2			MEDIA	M2	1,694
HA3			ALTA	M2	2,307
HB1	A	ECONOMICA	BAJA	M2	3,389
HB2			MEDIA	M2	4,106
HB3			ALTA	M2	4,712
HC1	I	I. SOCIAL	BAJA	M2	4,722
HC2			MEDIA	M2	5,866
HC3			ALTA	M2	6,176
HD1	A	REGULAR	BAJA	M2	6,723
HD2			MEDIA	M2	7,331
HD3			ALTA	M2	8,765
HE1	I	BUENA	BAJA	M2	9,716
HE2			MEDIA	M2	10,458
HE3			ALTA	M2	12,059
HF1	O	MUY BUENA	BAJA	M2	13,345
HF2			MEDIA	M2	14,781
HF3			ALTA	M2	17,703
HG1	A	LUJO	BAJA	M2	18,859
HG2			MEDIA	M2	22,208
HG3			ALTA	M2	25,125

CA1			BAJA	M2	2,440
CA2		ECONOMICA	MEDIA	M2	3,477
CA3			ALTA	M2	4,309
CB1	C		BAJA	M2	5,805
CB2	O	REGULAR	MEDIA	M2	6,891
CB3	M		ALTA	M2	8,211
CC1			BAJA	M2	9,434
CC2	E	BUENA	MEDIA	M2	10,578
CC3	R		ALTA	M2	12,504
CD1			BAJA	M2	14,343
CD2	C	MUY BUENA	MEDIA	M2	16,086
CD3	I		ALTA	M2	18,094
CE1			BAJA	M2	20,347
CE2	A	LUJO	MEDIA	M2	23,666
CE3			ALTA	M2	25,510
CF1	L		BAJA	M2	5,279
CF2			MEDIA	M2	5,645
CF3		DEPARTAMENTAL	ALTA	M2	7,426
CF4			MUY ALTA	M2	11,869

IA1			BAJA	M2	1,889
IA2		ECONOMICA	MEDIA	M2	2,407
IA3			ALTA	M2	3,012
IB1		LIGERA	BAJA	M2	3,510
IB2			MEDIA	M2	4,129
IB3			ALTA	M2	4,746
IC1	I		BAJA	M2	5,447
IC2	N	MEDIANA	MEDIA	M2	6,141
IC3	D		ALTA	M2	6,949
ID1			BAJA	M2	7,931
ID2	U	PESADA	MEDIA	M2	8,641
ID3	S		ALTA	M2	9,542
IF1	T	COMPLEMENTARIA	BAJA	M2	3,725
IG2			MEDIA	M2	4,826
IH3	R		ALTA	M2	6,295
IH4			MUY ALTA	M2	8,396
II1	I		BAJA (Cisterna)	M3	6,276
IJ2	A	TANQUE	MEDIA (Elevado metálico)	M3	8,025
IK3	L		ALTA (Elevado concreto)	M3	13,100
IK4		TRATADORA	MUY ALTA	M3	7,015
IL1			BAJA (Metálico)	M3	2,944
IM2		SILO	ALTA (Concreto)	M3	7,617
IQ2		BÁSCULA	MEDIA	TON	5,500

(Handwritten signatures and initials)

(Handwritten signature)

(Handwritten signature)

QA1					
QA2	CINE AUDITORIO	BAJA	M2	6,784	
QA3		MEDIA	M2	9,012	
QC1	ESCUELA	ALTA	M2	11,279	
QC2		BAJA	M2	3,976	
QC3		MEDIA	M2	5,690	
QD1	OFICINAS	ALTA	M2	8,306	
QD2		BAJA	M2	2,965	
QD3		MEDIA	M2	5,741	
QD4		ALTA	M2	9,455	
QE1	ESTACIONAMIENTO	MUY ALTA	M2	16,690	
QE2		BAJA	M2	3,755	
QE3		MEDIA	M2	7,625	
QF1	HELIPUERTO	ALTA (estructuras)	M2	5,170	
QF2	HOSPITAL	BAJA	M2	5,643	
QG3		MEDIA	M2	9,470	
QH1	HOTEL REGULAR	ALTA	M2	13,670	
QH2		BAJA	M2	5,603	
QH3		MEDIA	M2	7,000	
QH1	HOTEL BUENO	ALTA	M2	8,142	
QH2		BAJA	M2	9,902	
QH3		MEDIA	M2	11,541	
QL1	HOTEL MUY BUENO	ALTA	M2	13,245	
QL2		BAJA	M2	15,211	
QL3		MEDIA	M2	17,306	
QJ1	MERCADO	ALTA	M2	19,984	
QK2		BAJA	M2	4,323	
		MEDIA	M2	5,473	

EA1	ALBERCA	BAJA (Sencilla)	M3	5,599
EA2		media (Ceviche)	M3	7,071
EB1		BAJA (Malla o similar)	ML	329
EC2		MEDIA (Tabique o similar)	ML	2,091
EC3	BARDA	ALTA (Piedra o similar)	ML	3,721
EC4		MUY ALTA (Perfiles metálicos)	ML	3,947
ED1	CANCHA	BAJA (Aroña o asfalto)	M2	373
ED2		MEDIA (Concreto)	M2	874
EG1	COBERTIZO	BAJA	M2	1,159
EG2		MEDIA	M2	2,200
EH3		ALTA	M2	3,924
EH4		MUY ALTA	M2	6,646
EI1	ELEVADOR	BAJA (Montacargas)	KG	366
EJ2		MEDIA (Escal. Eléct.)	ML	231,448
EK3		ALTA (MANTENIMIENTO)	NIVELES	207,602
EK4		MUY ALTA (reconstrucción o similar)	NIVELES	283,050
EE1	CANCHA MURO	BAJA (Sencilla)	M2	3,068
EF2		MEDIA (Cemento)	M2	5,901
EL1	PAVIMENTO	BAJA (Asfalto o similar)	M2	354
EL2		MEDIA (Concreto)	M2	478
EL3		ALTA (Español o similar)	M2	668
EM1	CANCHA CÉSPED	BAJA	M2	85
EM1	GRADAS	MEDIA (Concreto)	M2	4,473
EQ1		BAJA	M2	1,796
EQ2	CONTENEDOR	ALTA (Instalaciones)	M2	3,472
ER1	ANTENA	BAJA	ML	1,422
ER2		ALTA	ML	2,388
ES1	ESPECTACULAR	BAJA	M2	2,203
ES2		ALTA	M2	5,385



ACTO SEGUIDO, POR INSTRUCCIONES DE LA L.R.I. ANEL MARTÍNEZ PÉREZ PRESIDENTA MUNICIPAL CONSTITUCIONAL, EL LIC. MARIO CUADRA SÁNCHEZ, SECRETARIO DEL



HONORABLE AYUNTAMIENTO, SOLICITÓ A LOS INTEGRANTES DEL HONORABLE CUERPO COLEGIADO, QUE QUIENES ESTUVIERAN A FAVOR SE SIRVIERAN MANIFESTARLO LEVANTANDO LA MANO; PROPUESTA QUE APROBARON A FAVOR POR MAYORÍA DE VOTOS, CONTANDO CON UNA ABSTENCIÓN POR PARTE DEL C. LINO MARTÍNEZ DE LUCIO OCTAVO REGIDOR Y UN VOTO EN CONTRA POR PARTE DE LA C. MARÍA BELÉN AGUILAR DÍAZ SÉPTIMA REGIDORA.

-----ACUERDO-----

ÚNICO.- EL HONORABLE AYUNTAMIENTO CONSTITUCIONAL DE NOPALTEPEC, ESTADO DE MEXICO, APRUEBA Y AUTORIZA POR MAYORÍA, EL PROYECTO DE ACTUALIZACIÓN DE LAS TABLAS DE VALORES UNITARIOS DE SUELO Y CONSTRUCCIONES PARA EL EJERCICIO FISCAL 2020.

PUNTO NÚMERO CINCO: EL LIC. MARIO CUADRA SÁNCHEZ, SECRETARIO DEL HONORABLE AYUNTAMIENTO, INFORMA QUE EL PUNTO NÚMERO CINCO DEL ORDEN DEL DÍA SE REFIERE A LA PROPUESTA Y EN SU CASO APROBACIÓN DEL ACUERDO, POR EL QUE HONORABLE CABILDO APRUEBA Y AUTORIZA LA CREACIÓN DEL CONSEJO MUNICIPAL DE LA AGENDA 2030 PARA EL DESARROLLO SOSTENIBLE DE NOPALTEPEC, CONFORME EL REQUERIMIENTO DEL CONSEJO ESTATAL DE LA AGENDA 2030, QUEDANDO CONFORMADO DE LA SIGUIENTE MANERA:

CONSEJO MUNICIPAL DE LA AGENDA 2030

SECRETARIO EJECUTIVO

LIC. MARIO CUADRA SÁNCHEZ
SECRETARIO DEL AYUNTAMIENTO

SÍNDICO

C. CRISPÍN WALDO LAZCANO

REGIDORES

- C. ARACELÍ AGUILAR PÉREZ.-1ER REGIDORA
- C. MOISES ALEMÁN RODRÍGUEZ.-2DO REGIDOR
- C. JUDITH PATRICIA LÓPEZ PÉREZ.-3ER REGIDORA
- C. FLORENCIO CERÓN NAVA.-4TO REGIDOR
- C. NANCY SÁNCHEZ VÁZQUEZ.-5TA REGIDORA
- C. JESUS ALBERTO DELGADILLO BLANCO.-6TO REGIDOR
- C. MARÍA BELEN AGUILAR DÍAZ.-7MO REGIDOR
- C. LINO MARTÍNEZ DE LUCIO.-8VO REGIDOR
- C. BENEDICTO MADRID LÓPEZ.-9NO REGIDOR
- LIC. SERGIO ESCAMILLA RODRÍGUEZ.-10MO REGIDOR

TITULAR DE LA UIPPE

LIC. HUMBERTO DELGADILLO INFANTE

DIRECTORES

- LIC. ANGELA MALÚ BASTIDA SOSA.-CONTRALOR INTERNO MUNICIPAL
- LIC. LILIA JAZMÍN VÁZQUEZ AGUILAR.-TESORERA MUNICIPAL
- ING. PEDRO BLANCO HERNÁNDEZ.-DIR. DE OBRAS PÚBLICAS
- ING. ALMA MARIANA.-DIR.DE DESARROLLO URBANO
- C. OSCAR FRANCISCO CARBAJAL GONZÁLEZ.-DIR. DE SERVICIOS PÚBLICOS
- C. MARCELA MARGARITA ISLAS GONZÁLEZ.-DIR. DE DESARROLLO SOCIAL Y TURISMO
- ING. LETICIA SALAS SALAS.-DIR. DESARROLLO Y FOMENTO ECONÓMICO Y ECOLOGÍA
- C. MIRIAM TANIA VÁZQUEZ ESCAMILLA.-DIR. DESARROLLO AGROPECUARIO
- P. EN D. ISRAEL AGUILAR PASARÁN.-DEFENSOR MUNICIPAL DE DERECHOS HUMANOS
- P. EN D. ALEJANDRA ORTEGA DELGADILLO.-DIR. DEL INSTITUTO MPAL. PARA LA PROTECCIÓN DE LOS DERECHOS DE LA MUJER
- C. ANDRÉS LÓPEZ RIVAS.-COMISARIO DE SEGURIDAD
- C. JOSE JUAN LICONA MORENO.-DIR. DE PROTECCIÓN CIVIL
- LIC. CARLOS ADÁN MARTÍNEZ PÉREZ.-PRESIDENTE HONORÍFICO DEL SISTEMA DIF MUNICIPAL
- C. JUAN ARROYO FERRER.- DIR. DEL IMCUFIDEN

REPRESENTANTE DEL COPLADEM Y ASESOR TÉCNICO

LIC. FRANCISCO RUBÉN VARAS DE VALDEZ ÁVILA

ACTO SEGUIDO, POR INSTRUCCIONES DE LA L.R.I. ANEL MARTÍNEZ PÉREZ PRESIDENTA MUNICIPAL CONSTITUCIONAL, EL LIC. MARIO CUADRA SÁNCHEZ, SECRETARIO DEL HONORABLE AYUNTAMIENTO, SOLICITÓ A LOS INTEGRANTES DEL HONORABLE CUERPO COLEGIADO, QUE QUIENES ESTUVIERAN A FAVOR SE SIRVIERAN MANIFESTARLO LEVANTANDO LA MANO; PROPUESTA QUE APROBARON A FAVOR POR UNANIMIDAD DE VOTOS:

-----ACUERDO-----

ÚNICO.- EL HONORABLE AYUNTAMIENTO CONSTITUCIONAL DE NOPALTEPEC, ESTADO DE MEXICO, APRUEBA Y AUTORIZA LA CREACIÓN DEL CONSEJO MUNICIPAL DE LA AGENDA 2030, PARA EL DESARROLLO SOSTENIBLE DE NOPALTEPEC.

PUNTO NÚMERO SEIS: EL LIC. MARIO CUADRA SÁNCHEZ, SECRETARIO DEL HONORABLE AYUNTAMIENTO, INFORMA QUE EL PUNTO NÚMERO SEIS DEL ORDEN DEL DÍA SE REFIERE A LA PROPUESTA Y EN SU CASO APROBACIÓN DEL ACUERDO, POR EL QUE HONORABLE CABILDO APRUEBA Y AUTORIZA EL REGLAMENTO Y DECÁLOGO PARA EL CONSEJO MUNICIPAL DE LA AGENDA 2030 PARA EL DESARROLLO SOSTENIBLE DE NOPALTEPEC.

ACTO SEGUIDO, POR INSTRUCCIONES DE LA L.R.I. ANEL MARTÍNEZ PÉREZ PRESIDENTA MUNICIPAL CONSTITUCIONAL, EL LIC. MARIO CUADRA SÁNCHEZ, SECRETARIO DEL HONORABLE AYUNTAMIENTO, SOLICITÓ A LOS INTEGRANTES DEL HONORABLE CUERPO COLEGIADO, QUE QUIENES ESTUVIERAN A FAVOR SE SIRVIERAN MANIFESTARLO LEVANTANDO LA MANO; PROPUESTA QUE APROBARON A FAVOR POR MAYORÍA DE VOTOS, CONTANDO CON UNA ABSTENCIÓN POR PARTE DE LA C. MARÍA BELÉN AGUILAR DÍAZ SÉPTIMA REGIDORA.

-----ACUERDO-----

ÚNICO.- EL HONORABLE AYUNTAMIENTO CONSTITUCIONAL DE NOPALTEPEC, ESTADO DE MEXICO, APRUEBA Y AUTORIZA POR MAYORÍA, EL REGLAMENTO Y DECÁLOGO PARA EL CONSEJO MUNICIPAL DE LA AGENDA 2030 PARA EL DESARROLLO SOSTENIBLE DE NOPALTEPEC.

PUNTO NÚMERO SIETE: EL LIC. MARIO CUADRA SÁNCHEZ, SECRETARIO DEL HONORABLE AYUNTAMIENTO, INFORMA QUE EL PUNTO NÚMERO SIETE DEL ORDEN DEL DÍA SE REFIERE A LA PROPUESTA Y EN SU CASO APROBACIÓN DEL ACUERDO, POR EL QUE HONORABLE CABILDO APRUEBA Y AUTORIZA LA CONFORMACIÓN DEL CONSEJO CIUDADANO DE "PUEBLOS CON ENCANTO" DEL MUNICIPIO DE NOPALTEPEC,

LO ANTERIOR CON EL OBJETIVO GENERAL DE FOMENTAR Y REFORZAR LA COMERCIALIZACIÓN LOCAL DE PRODUCTOS Y SERVICIOS QUE SE OFRECEN EN NUESTRO MUNICIPIO, EN COLABORACIÓN CON LA SECRETARÍA DE TURISMO, SE DEBERÁ CREAR EL CONSEJO CIUDADANO DE PUEBLOS CON ENCANTO, EL CUAL SERÁ LA INSTANCIA DE CONSULTA Y ANÁLISIS DE LOS PROYECTOS TURÍSTICOS QUE SEAN PRESENTADOS ANTE LA SECRETARÍA Y SE TRABAJARÁ DE MANERA CONJUNTA CON AUTORIDADES MUNICIPALES, DEBIÉNDOSE INTEGRAR DELA SIGUIENTE MANERA

CONSEJO CIUDADANO DE PUEBLOS CON ENCANTO	
NOMBRE	CARGO
C. ZOÉ MARTÍNEZ PÉREZ MR. ZORRO	PRESIDENTE
C. NANCY SÁNCHEZ VÁZQUEZ QUINTA REGIDORA	SECRETARIA EJECUTIVA
ING. PEDRO BLANCO HERNÁNDEZ DIRECTOR DE OBRAS PÚBLICAS	REPRESENTANTE OPERATIVO
C. ROMI CRUZ PÉREZ HOTEL "QUINTA HUIZACHE"	REPRESENTANTE HOTELERO
C. RAMIRO CARDONA GRUPO CARDONA	REPRESENTANTE RESTAURANTERO
C. ESPERANZA VÁZQUEZ REYES COMIDA TRADICIONAL SANTA MARÍA	REPRESENTANTE DE COCINAS
C. CRISTÓBAL ESPADA CASTRO CALADO EN MADERA	REPRESENTANTE ARTESANAL

ACTO SEGUIDO, POR INSTRUCCIONES DE LA L.R.I. ANEL MARTÍNEZ PÉREZ PRESIDENTA MUNICIPAL CONSTITUCIONAL, EL LIC. MARIO CUADRA SÁNCHEZ, SECRETARIO DEL HONORABLE AYUNTAMIENTO, SOLICITÓ A LOS INTEGRANTES DEL HONORABLE CUERPO COLEGIADO, QUE QUIENES ESTUVIERAN A FAVOR SE SIRVIERAN MANIFESTARLO LEVANTANDO LA MANO; PROPUESTA QUE APROBARON A FAVOR POR MAYORÍA DE VOTOS, CONTANDO CON DOS VOTOS EN CONTRA POR PARTE DE LOS C.C. MARÍA BELÉN AGUILAR DÍAZ Y LINO MARTÍNEZ DE LUCIO, SÉPTIMA Y OCTAVO REGIDORES, RESPECTIVAMENTE.

-----ACUERDO-----

ÚNICO.- EL HONORABLE AYUNTAMIENTO CONSTITUCIONAL DE NOPALTEPEC, ESTADO DE MEXICO, APRUEBA Y AUTORIZA POR MAYORÍA, LA CONFORMACIÓN DEL CONSEJO CIUDADANO DE "PUEBLOS CON ENCANTO" DEL MUNICIPIO DE NOPALTEPEC,.

PUNTO NÚMERO OCHO: EL LIC. MARIO CUADRA SÁNCHEZ, SECRETARIO DEL HONORABLE AYUNTAMIENTO, INFORMA QUE EL PUNTO NÚMERO OCHO DEL ORDEN DEL DÍA SE REFIERE A LA PROPUESTA Y EN SU CASO APROBACIÓN DEL ACUERDO, POR EL QUE HONORABLE CABILDO APRUEBA Y AUTORIZA LA INSTALACIÓN FORMAL DE LA COMISIÓN EDILICIA DE ATENCIÓN AL ADULTO MAYOR.

CON FUNDAMENTO EN EL DECRETO NO. 61 DE LA GACETA DE GOBIERNO DEL ESTADO DE MÉXICO DE FECHA 12 DE JUNIO DE 2019, MEDIANTE EL CUAL SE MODIFICA EL ARTÍCULO NO. 69 DE LEY ORGÁNICA MUNICIPAL DEL ESTADO DE MÉXICO, SE PROCEDE A LA INSTAURACIÓN DE LA COMISIÓN PERMANENTE DE ATENCIÓN AL ADULTO MAYOR QUEDANDO CONFORMADA DE LA SIGUIENTE MANERA:

COMISIÓN EDILICIA DE ATENCIÓN AL ADULTO MAYOR	
PRESIDENTE	C. ARACELI AGUILAR PÉREZ
SECRETARIO	C. JUDITH PATRICIA LÓPEZ HERNÁNDEZ
VOCAL	C. MARCELA MARGARITA ISLAS GONZALEZ
VOCAL	C. ALEJANDRA ORTEGA DELGADILLO

ACTO SEGUIDO, POR INSTRUCCIONES DE LA L.R.I. ANEL MARTÍNEZ PÉREZ PRESIDENTA MUNICIPAL CONSTITUCIONAL, EL LIC. MARIO CUADRA SÁNCHEZ, SECRETARIO DEL HONORABLE AYUNTAMIENTO, SOLICITÓ A LOS INTEGRANTES DEL HONORABLE CUERPO COLEGIADO, QUE QUIENES ESTUVIERAN A FAVOR SE SIRVIERAN MANIFESTARLO LEVANTANDO LA MANO; PROPUESTA QUE APROBARON A FAVOR POR MAYORÍA DE VOTOS, CONTANDO CON TRES ABSTENCIONES POR PARTE DE LOS C.C. MARÍA BELÉN AGUILAR DÍAZ, LINO MARTÍNEZ DE LUCIO Y SERGIO ESCAMILLA RODRÍGUEZ, SÉPTIMA, OCTAVO Y DÉCIMO REGIDORES, RESPECTIVAMENTE.

-----ACUERDO-----

ÚNICO.- EL HONORABLE AYUNTAMIENTO CONSTITUCIONAL DE NOPALTEPEC, ESTADO DE MEXICO, APRUEBA Y AUTORIZA POR MAYORÍA, LA INSTALACIÓN FORMAL DE LA COMISIÓN EDILICIA DE ATENCIÓN AL ADULTO MAYOR.

PUNTO NÚMERO NUEVE: EL LIC. MARIO CUADRA SÁNCHEZ, SECRETARIO DEL HONORABLE AYUNTAMIENTO, INFORMA QUE EL PUNTO NÚMERO NUEVE DEL ORDEN DEL DÍA SE REFIERE A LOS ASUNTOS GENERALES.

SIN ASUNTOS GENERALES

PUNTO NÚMERO DIEZ: CLAÚSURA

UNA VEZ DESAHOGADOS LOS PUNTOS DEL ORDEN DEL DÍA Y AL NO HABER OTRO ASUNTO QUE TRATAR, EN USO DE LA PALABRA LA L.R.I. ANEL MARTÍNEZ PÉREZ, PRESIDENTA MUNICIPAL CONSTITUCIONAL DE NOPALTEPEC, ESTADO DE MÉXICO, DECLARÓ QUE SIENDO LAS 11:07 HORAS DEL DÍA MIÉRCOLES 09 DE OCTUBRE DE DOS MIL DIECINUEVE, SE DA POR CLAUSURADA LA PRESENTE SESIÓN; FIRMANDO AL CALCE Y AL MARGEN DE LA PRESENTE ACTA, TODAS LAS PERSONAS QUE EN ELLA INTERVINIERON:


L.R.I. ANEL MARTÍNEZ PÉREZ

**PRESIDENTA MUNICIPAL CONSTITUCIONAL
NOPALTEPEC, ESTADO DE MÉXICO.**



**C. CRISPIN WALDO LAZCANO
SÍNDICO MUNICIPAL
NOPALTEPEC, ESTADO DE MÉXICO.**


C. ARACELÍ AGUILAR PÉREZ

**PRIMER REGIDOR
NOPALTEPEC, ESTADO DE MÉXICO.**



**C. MOISÉS ALEMÁN RODRÍGUEZ
SEGUNDO REGIDOR
NOPALTEPEC, ESTADO DE MÉXICO.**



**C. JUDITH PATRICIA LÓPEZ HERNÁNDEZ
TERCERA REGIDORA
NOPALTEPEC, ESTADO DE MÉXICO.**



**C. FLORENCIO CERÓN NAVA
CUARTO REGIDOR
NOPALTEPEC, ESTADO DE MÉXICO.**




**C. NANCY SÁNCHEZ VÁZQUEZ
QUINTA REGIDORA
NOPALTEPEC, ESTADO DE MÉXICO.**



**C. JESÚS ALBERTO DELGADILLO BLANCO
SEXTO REGIDOR
NOPALTEPEC, ESTADO DE MÉXICO.**




C. MARÍA BELEN AGUILAR DÍAZ
SÉPTIMA REGIDORA
NOPALTEPEC, ESTADO DE MÉXICO.



C. LLINO MARTÍNEZ DE LUCIO
OCTAVO REGIDOR
NOPALTEPEC, ESTADO DE MÉXICO.



C. BENEDICTO MADRID LÓPEZ
NOVENO REGIDOR
NOPALTEPEC, ESTADO DE MÉXICO.



LIC. SERGIO ESCAMILLA RODRÍGUEZ
DÉCIMO REGIDOR
NOPALTEPEC, ESTADO DE MÉXICO.



LIC. MARIO CUADRA SÁNCHEZ
SECRETARIO DEL H. AYUNTAMIENTO
NOPALTEPEC, ESTADO DE MÉXICO.

Acta N°42, Sesión Ordinaria de Cabildo N° 33 de fecha 09 de Octubre de 2019.